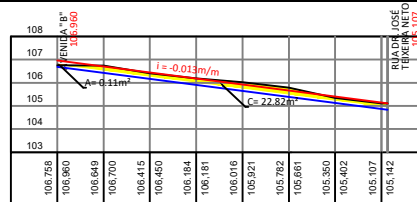
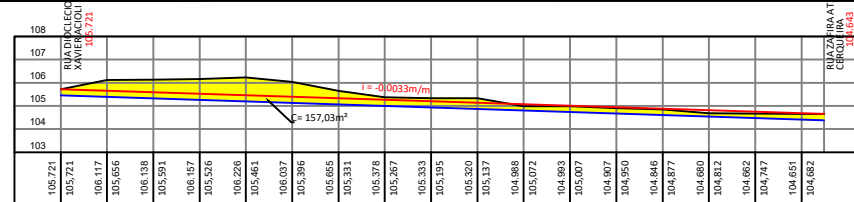


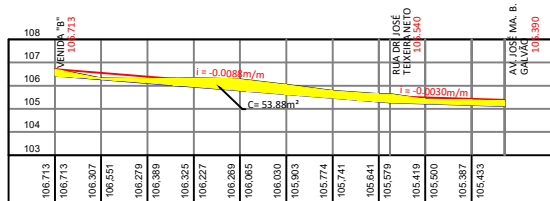
RUA EVERALDO CODÁ DOS SANTOS  
ESC: H - 1:1000 V - 1:100



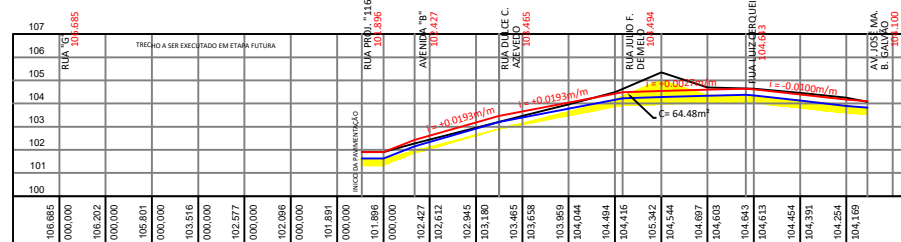
RUA BANCÁRIO LÍDIO ROSSITER  
ESC: H - 1:1000 V - 1:100



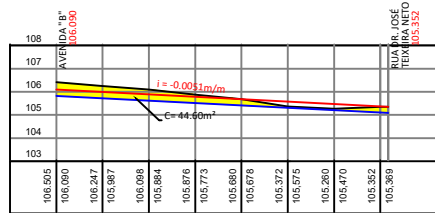
RUA LUIZ CERQUEIRA  
ESC: H - 1:1000 V - 1:100



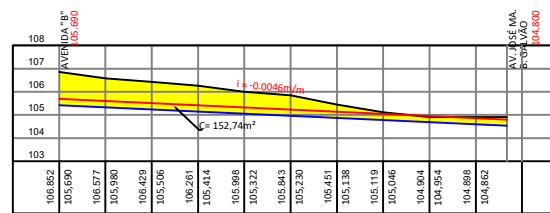
RUA PASTOR MANOEL PEREIRA  
ESC: H - 1:1000 V - 1:100



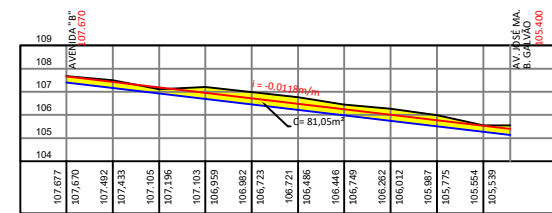
RUA ZAFIRA ATAÍDE CERQUEIRA  
ESC: H - 1:1000 V - 1:100



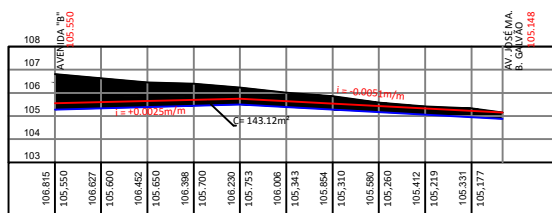
RUA HÉLIO DA SILVA WANDERLEY  
ESC: H - 1:1000 V - 1:100



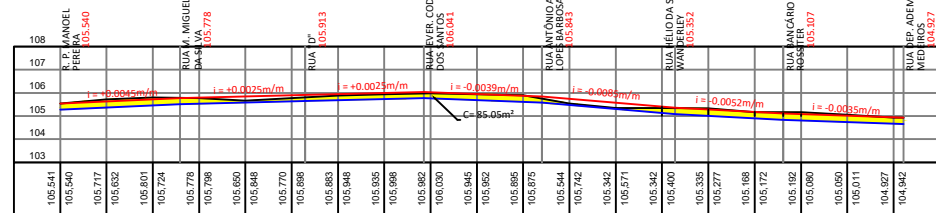
RUA SOLDADO ADRIÃO JOSÉ DA SILVA  
ESC: H - 1:1000 V - 1:100



RUA MAJ. NELSON CIPRIANO DOS SANTO  
ESC: H - 1:1000 V - 1:100



RUA ARTUR MACEDO FRANÇA  
ESC: H - 1:1000 V - 1:100



RUA DR. JOSÉ TEIXEIRA NETO  
ESC: H - 1:1000 V - 1:100

CONVENÇÕES	
<span style="color: black;">—</span>	TERRENO NATURAL
<span style="color: red;">—</span>	GREIDE PROJETADO
<span style="color: blue;">—</span>	GREIDE DE TERRAPLENAGEM
<span style="background-color: yellow; border: 1px solid black;"> </span>	ÁREA DE CORTE
<span style="background-color: orange; border: 1px solid black;"> </span>	ÁREA DE ATERRO

**PREFEITURA MUNICIPAL DE MACEIO/AL**  
SECRETARIA MUNICIPAL DE INFRA-ESTRUTURA - SEMINFRA

**PROGRAMA DE REVITALIZAÇÃO DE BAIROS DE MACEIO**  
**DRENAGEM E PAVIMENTAÇÃO**

CAMPOS DOS PALMARES E JARDIM SAÚDE, BAIRRO CIDADE UNIVERSITÁRIA  
PROJETO DE TERRAPLENAGEM - PERFIS / GREIDE

**CONVENÇÃO TÉCNICA**

PROJETO DE TERRAPLENAGEM - PERFIS / GREIDE

PROJETO DE TERRAPLENAGEM - PERFIS / GREIDE

INDICAÇÃO

DATA

02/07

DESENHO

00

PROJETO

00

REVISÃO

00